

Věc: NÁVRH NA POŘÍZENÍ ZMĚNY ÚZEMNÍHO PLÁNU ZKRÁCENÝM POSTUPEM

podle ustanovení § 44 - § 46 odst. 1 a §55a, v návaznosti na § 188 odst. 3 zákona č. 183/2006 Sb., o územním plánování a stavebním řádu (stavební zákon), ve znění pozdějších předpisů.

Orgány veřejné správy, městské části a hl. m. Praha mohou podat návrh na pořízení změny ÚP (dále jen „podnět“) přímo pořizovateli (Magistrát hl. m. Prahy, Odbor územního rozvoje, Jungmannova 35/29, 111 21 Praha 1). V případě, že podnět podáváný městskou částí zasahuje na území více městských částí, musí být totožný návrh podán v požadované podobě kromě pořizovatele i na všechny ostatní dotčené městské části.

Fyzické a právnické osoby mohou podávat podněty pouze prostřednictvím městských částí, na jejichž území předmět změny ÚP zasahuje. V případě, že daný podnět zasahuje na území více městských částí, musí být totožný návrh podán v požadované podobě na všechny dotčené městské části.

ČÁST A.

I. Údaje umožňující identifikaci navrhovatele


(vyberte jednu z uvedených možností a označte křížkem, případně doplňte dále požadované údaje)

- ☐ orgán veřejné správy
název, adresa (popř. místo pro doručování), osoba oprávněná jednat za orgán veřejné správy, telefon, e-mail
- ☒ občan obce
jméno, příjmení, datum narození, místo trvalého pobytu (popř. jiná adresa pro doručování), telefon, e-mail
- ☐ fyzická nebo právnická osoba – mající vlastnická nebo obdobná práva k pozemku nebo stavbě na území obce
jméno, příjmení, datum narození, místo trvalého pobytu (popř. jiná adresa pro doručování), případně název nebo obchodní firma, identifikační číslo nebo obdobný údaj, adresa sídla (popř. jiná adresa pro doručování), osoba oprávněná jednat jménem právnické osoby, telefon, e-mail
- ☐ oprávněný investor (vlastník, správce nebo provozovatel veřejné dopravní nebo veřejné technické infrastruktury)
název, adresa, případně název nebo obchodní firma, identifikační číslo nebo obdobný údaj, adresa sídla (popř. jiná adresa pro doručování), osoba oprávněná jednat jménem oprávněného investora, telefon, e-mail, informace jakou veřejnou dopravní nebo veřejnou technickou infrastrukturu vlastní, spravuje nebo provozuje

Navrhuje-li pořízení změny ÚP více navrhovatelů, jsou údaje obsažené v bodě I. připojené v samostatné příloze:

☐ ano ☐ ne

POUZE VLASTNÍCI -

Městská část Praha - Zbraslav	
Datum: 16. 08. 2023	Podpis: 
Listy:	Přílohy:
č.j.: MČB/3852/2023/DSV	

II. Popis navrhované změny

(předmět navrhované iniciace změny ÚP, tj. výstižný popis navrhované změny ÚP, případně doplněný grafickým záznamem návrhu řešení; změna funkčního a případně prostorového uspořádání území, či popis navrhované změny včetně navrhovaných bilancí – hrubá podlažní plocha rozdělená po jednotlivých funkcích)

ZRUŠENÍ ZNACKÝ VV

III. Údaje o současném využití ploch dotčených návrhem navrhovatele

BYTY + PROVOZOVNA CAT

IV. Důvody pro pořízení změny ÚP


NENÍ VEŘEJNĚ VYUŽÍVÁNO A PŘEDMĚTNÉ
POZEMKY BUDOU NADÁLE VYUŽÍVANY
V RÁMCI REGULATIVNÍ PLOCHY S
ROZDÍLNÝM ZPŮSOBEM VYUŽITÍ OB.

v

Prace

dne

15. 8. 2023



ČÁST B.

Přílohy k návrhu na pořízení změny ÚP:

(odpovídající možnosti označte křížkem, případně doplňte dále požadované údaje)

a) povinné

- ☐ snímek katastrální mapy
- ☐ přehledný zakres území, na kterém je změna navrhována, do situace na podkladu katastrální mapy nebo výkresu platného územního plánu
- ☐ zmocnění majitele/ů pro navrhovatele, který není vlastníkem předmětných pozemků či staveb
- ☐ v případě podání návrhu městskou částí z vlastního podnětu: příslušné usnesení zastupitelstva městské části, název, adresa (popř. místo pro doručování), osoba oprávněná jednat za orgán veřejné správy, telefon, e-mail
- ☐ návrh obsahu změny územního plánu (dle § 55a odst. 2 písm. c stavebního zákona)

b) nepovinné

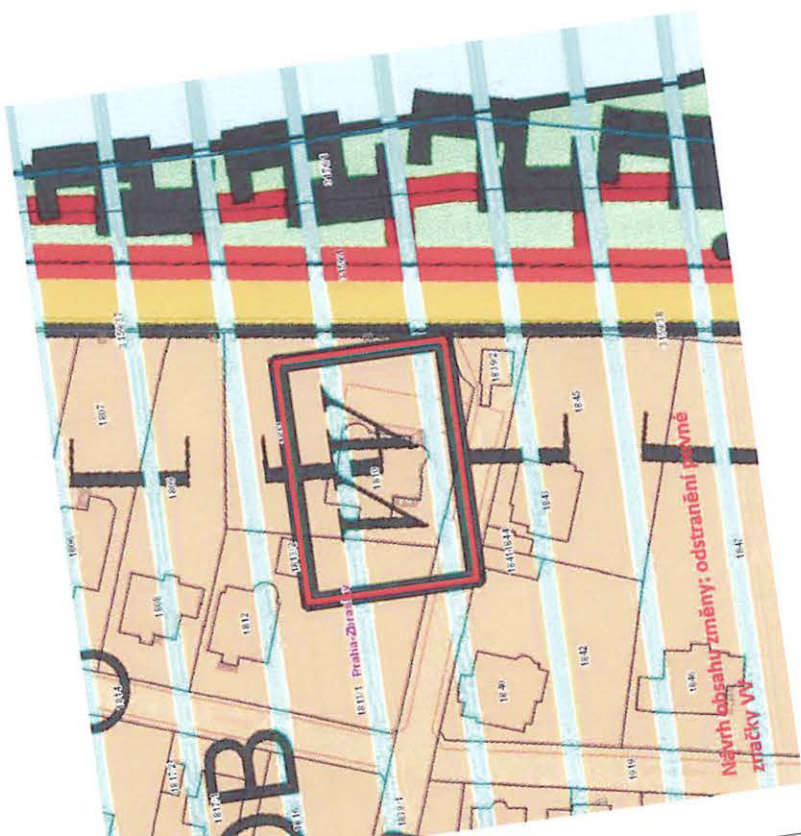
- ☐ doklad prokazující vlastnická nebo obdobná práva k předmětnému území, je-li návrh změny ÚP podán fyzickou nebo právnickou osobou (netýká se orgánů státní správy, městských částí a hl. m. Prahy), ne starší než 3 měsíce
- ☐ další přílohy (vypište)

.....

.....

.....

.....



Informace o pozemku

Parcelní číslo:	1810
Obec:	Praha [554782]
Katastrální území:	Zbraslav [791733]
Číslo LV:	1678
Výměra [m ²]:	235
Typ parcely:	Parcela katastru nemovitostí
Mapový list:	DKM
Určení výměry:	Ze souřadnic v S-JTSK
Druh pozemku:	zastavěná plocha a nádvoří



Součástí je stavba

Budova s číslem popisným:	Zbraslav [400343] ; č. p. 918; jiná stavba
Stavba stojí na pozemku:	p. č. 1810
Stavební objekt:	č. p. 918
Ulice:	Šůrova
Adresní místa:	Šůrova č. p. 918

Vlastníci, jiní oprávnění

Vlastnické právo	Podíl
SJM Spiegl René a Spieglová Lilie, Šůrova 918, Zbraslav, 15600 Praha 5	

Způsob ochrany nemovitosti

Nejsou evidovány žádné způsoby ochrany.

Seznam BPEJ

Parcela nemá evidované BPEJ.

Omezení vlastnického práva

Nejsou evidována žádná omezení.

Jiné zápisy

Nejsou evidovány žádné jiné zápisy.

☞ Řízení, v rámci kterých byl k nemovitosti zapsán cenový údaj

Nemovitost je v územním obvodu, kde státní správu katastru nemovitostí ČR vykonává [Katastrální úřad pro hlavní město Prahu, Katastrální pracoviště Praha](#)

Zobrazené údaje mají informativní charakter. Platnost dat k 07.08.2023 17:00.